




L.P. 04 AGOSTO 2015, N. 15 - ART. 44 COMMA 3



CORREZIONE ERRORE MATERALE

SISTEMA INSEDIATIVO E INFRASTRUTTURALE
SCALA 1:2.000





In osservanza alle disposizioni del art. 11 della L.P. n.15 del 2015 modificato dalla L.P. n. 2 del 2019, il presente documento è firmato digitalmente

Disposizioni Genera

	Confini Comuni	Z403_P		Aree per attrezzature esistenti servizi - amministrativi	F201_P
	Inseadimento Storico	A101_P Art. 6		Area per attrezzature e progetti civili - amministrativo	F202_P Art. 61
	Piano Attuativo di Aree di Gestione	Z501_P		Area per attrezzature esistenti scelto e culturale	F203_P Art. 61
	Piano di localizzazione	Z504_P Art. 9		Area per attrezzature esistenti religiose	F204_P Art. 61
Aree residenziali				Area per attrezzature esistenti sporca all'aperto	F205_P Art. 64
	Area residenziale di completamento	B103_P Art. 40		Area per servizi cimiteriale	F801_P Art. 61
	Area mista prevalentemente residenziale	C100_P unicof.		Area per impianti depurazione	F802_P Art. 61
	Verde privato	H101_P Art. 33		Area per infrastrutture tecnico - telecomunicazione	F803_P Art. 61
Aree per attività produttive ed economiche				Area per infrastrutture tecnico - deposito	F804_P Art. 61
	Area produttiva del settore secondario di livello locale	D104_P Art. 44		Verde pubblico	F301_P Art. 63
	Area produttiva attività agricole a carattere industriale	D122_P Art. 52		Verde pubblico attrezzato	F302_P Art. 63
	Area commerciale	D106_P Art. 45		Area a parcheggio esistente	F303_P Art. 67
	Attività estrattiva all'aperto	L108_P Art. 58		Area a parcheggio di progetto	F304_P Art. 67
Aree agricole				Centro Raccolta Materiali	F401_P Art. 61
	Aree agricole	E103_P Art. 49		Elettrodotto	F402_L Art. 74
	Aree agricole di pregio	E104_P Art. 49bis	Aree per la mobilità		
	Aree agricole di rilevanza locale	E119_P Art. 52bis		Autostrada	F501_P Art. 68
	Area a bosco	E106_P Art. 55		Autostrada esistente	F401_L Art. 68
	Area a pascolo	E107_P Art. 53		Visibilità esistente categorizzata	F501_P Art. 68
	Area per impianti agricoli magazzino prodotti agricoli	E208_P Art. 52		Visibilità esistente cat. 3	F401_L Art. 68
	Area ad elevata integrità	E108_P Art. 54		Visibilità locale esistente	F401_P Art. 68
Aree di tutela e protezione				Visibilità locale esistente	F401_P Art. 68
	Corsi d'acqua	T102_P Art. 34		Visibilità locale di potenziamento	F802_P Art. 68
	Area modificabile con vincolo idraulico	T810_P Art. 42bis		Visibilità locale di potenziamento	F802_P Art. 68
	Area di rispetto del centro storico	Z300_P Art. 107		Servizio di protezione	F402_P Art. 68
	Vincolo diretto non vincolato e sito (D.Lgs. n.42/2004)	Z301_P Art. 99		Pericolo pedonale esistente	D115_P Art. 74
	Singolo elemento storico culturale - non vincolato	Z310_P Art. 99		Stazione capolinea Spazi a servizio della mobilità	Art. 74 Art. 71bis
	Fascia di rispetto cimiteriale	G101_P Art. 75			
	Fascia di rispetto stretto/funzionale	G103_P Art. 74			
	Fascia di rispetto dipartitore - A [50 m]	G109_P Art. 76			
	Fascia di rispetto dipartitore - B [100m]	G110_P Art. 76			
	Siti ripariani	Z606_P			
	Varianze cartografiche (revisite)	V100_P			
	Altra variante cartografica	V110_P			

Art. 99bis - Specifici riferimenti normativi
 Dettaglio prescrizioni si rimanda agli articoli delle NTA

		Area con specifico riferimento normativo	Z802_F spec.
<p>Art. 46: Area deposito</p> <p>Art. 44 comma 14: Area produttiva soggetta ad accordi</p> <p>Art. 67 comma 12: Parcheggio di progetto su p.l. 650/1</p> <p>Art. 62: Area residenziale mista servizi</p> <p>Art. 45bis comma 1.1: Ex-fabbrica di San Zeno</p>			

IGLIO INDICI

	B1	B2	B3	B4	B5
	400	400	400	400	400
	4	2	2	3	3
	10,50	7,50	7,50	10,00	10,00
	11,00	8,00	8,00	10,50	10,50
	0,72	0,46	0,52	0,72	0,52

C5	C6	C7	C8
----	----	----	----

PAG 1	PAG 2	PAG 3	PL
-------	-------	-------	----

 Specifico riferimento normativo art.

Specifica momento normativo cit.